

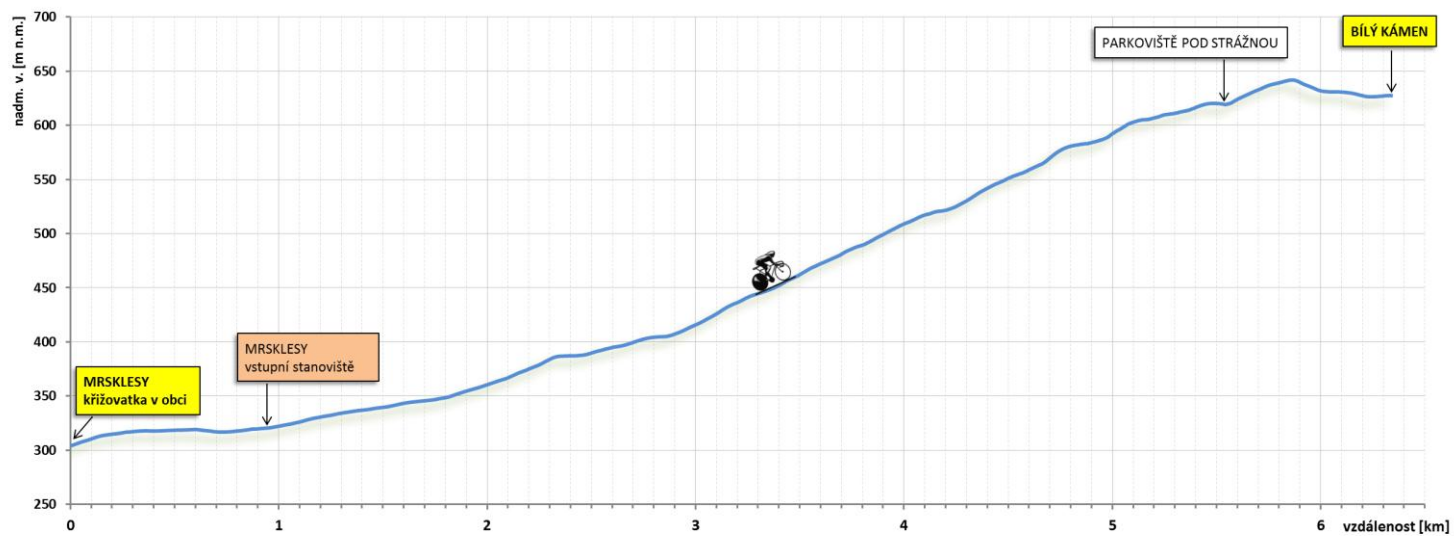
## SOUPIŠ VÝŠKOVÝCH PROFILŮ POVOLENÝCH TRAS BÍLÉHO KAMENE

TRASA Č. 1: MRSKLESY (KULTURÁK) - ZAČÁTEK PROSTORU - PARKOVIŠTĚ POD STRÁŽNOU - BÍLÝ KÁMEN .....	2
TRASA Č. 2: PARKOVIŠTĚ STRÁŽNÁ - STRÁŽISKO - BORES - VELKÁ STŘELNÁ - POZOROVATELNA VS .....	3
TRASA Č. 3: POZOROVATELNA VS - SMILOV - MĚSTO LIBAVÁ.....	4
TRASA Č. 4: MĚSTO LIBAVÁ - STARÁ VODA - KRÁLOVSKÁ STUDÁNKA - PODLESÍ.....	5
TRASA Č. 5: PODLESÍ - STARÉ OLDŘŮVKY - NOVÉ OLDŘŮVKY .....	6
TRASA Č. 6: NOVÉ OLDŘŮVKY - ODRA - BARNOVSKÝ VRCH - KŘÍŽOVÁ – ODBOČKA LUBOMĚŘ - KOVÁŘOV .....	7
TRASA Č. 7: KOVÁŘOV - POTŠTÁT - ZELENÝ KŘÍŽ - KOZLOV .....	8
TRASA Č. 8: KOZLOV - ÚDOLÍ OLEŠNICE - VSTUP V. ÚJEZD .....	9
TRASA Č. 9: VSTUP V. ÚJEZD - VSTUP DASKABÁT - STŘELNICE - MRSKLESY .....	10
TRASA Č. 10: SMILOV Ž. ST. - ODBOČKA - VELKÁ STŘELNÁ - POZOROVATELNA .....	11
TRASA Č. 11: SMILOV Ž. ST. - ODBOČKA - SMILOV - MĚSTO LIBAVÁ .....	12
TRASA Č. 12: VELKÁ STŘELNÁ – VELKOSTŘELENSKÝ MLÝN - NOVÁ VES - ZELENÝ KŘÍŽ.....	13
TRASA Č. 13: KOZLOV - TOČNA NAD VARHOŠTĚM - STRÁŽISKO .....	14
TRASA Č. 14: KOZLOV - PRAMEN ODRY - VARHOŠŤ - STRÁŽNÁ - BÍLÝ KÁMEN .....	15
TRASA Č. 15: VSTUP DASKABÁT - VARHOŠŤ - TOČNA NAD VARHOŠTĚM .....	16
TRASA Č. 16: ZELENÝ KŘÍŽ - SLAVKOV - RANOŠOV - KOZLOV .....	17
TRASA Č. 17: MALÝ RABŠTÝN - BĚLÁ - HEROLTOVICE - MĚSTO LIBAVÁ.....	18
TRASA Č. 18: DOMAŠOV NAD BYSTRICÍ - HEROLTOVICE - MĚSTO LIBAVÁ .....	19

**Trasa č. 1: Mrsklesy (kulturák) - začátek prostoru - parkoviště pod Strážnou - Bílý kámen**

Délka: 6,3 km

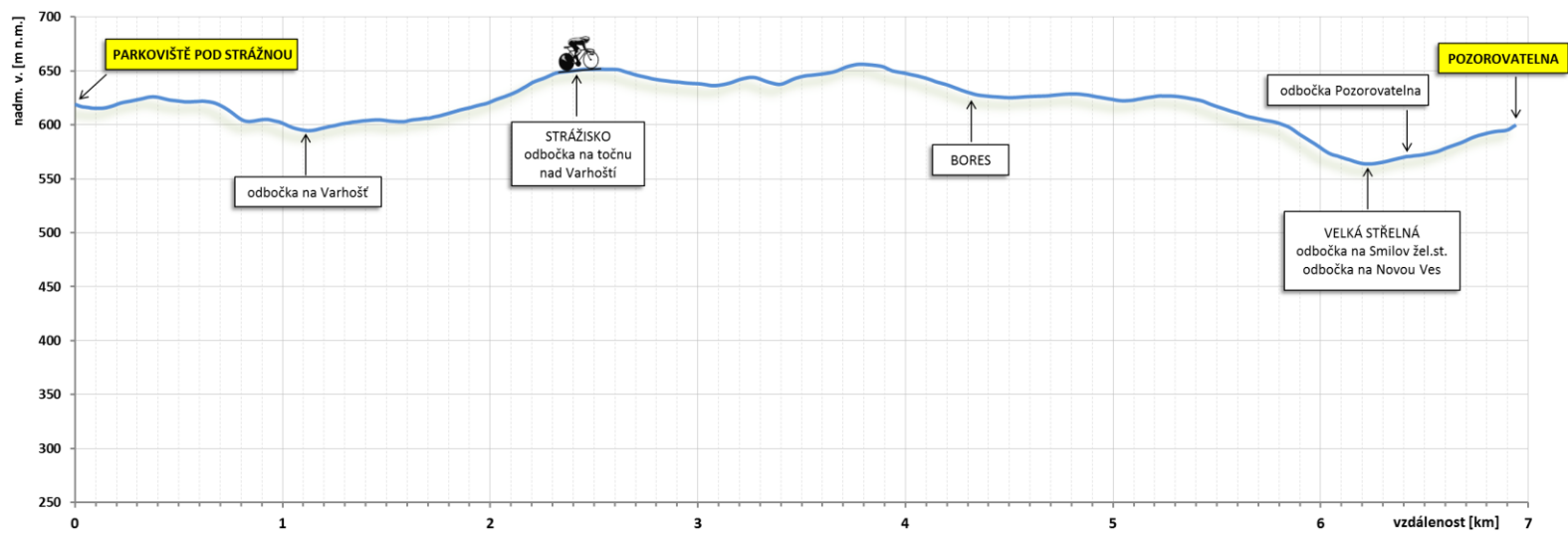
Převýšení: 338 m



## Trasa č. 2: Parkoviště Strážná - Strážisko - Bores - Velká Střelná - pozorovatelna VS

Délka: 7,0 km

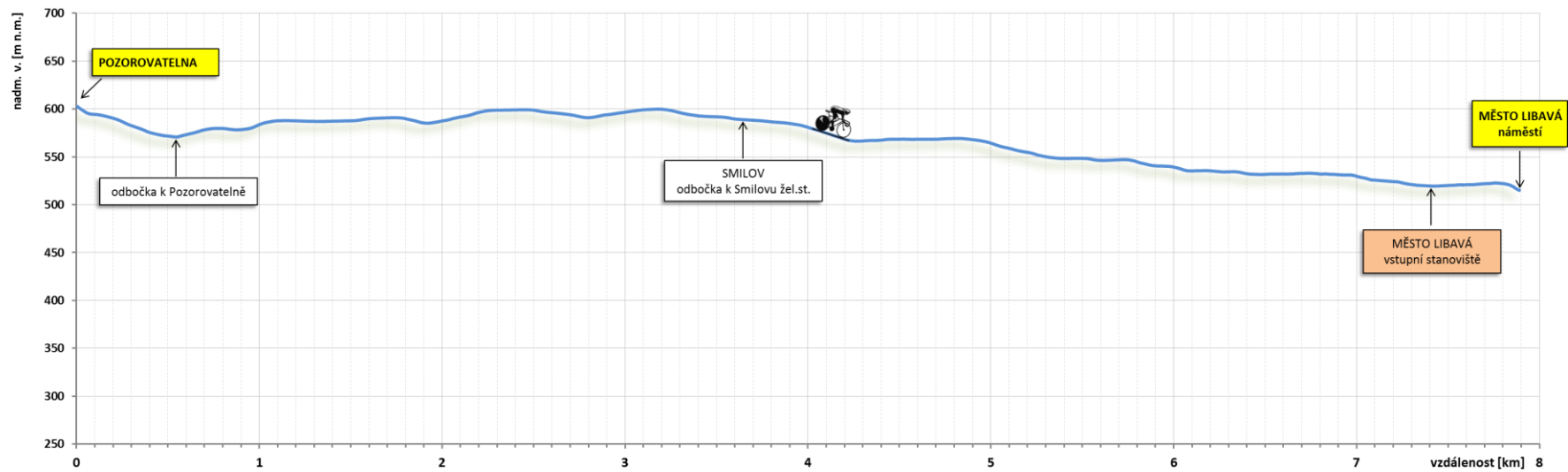
Převýšení: 92 m



### Trasa č. 3: Pozorovatelna VS - Smilov - Město Libavá

Délka: 7,9 km

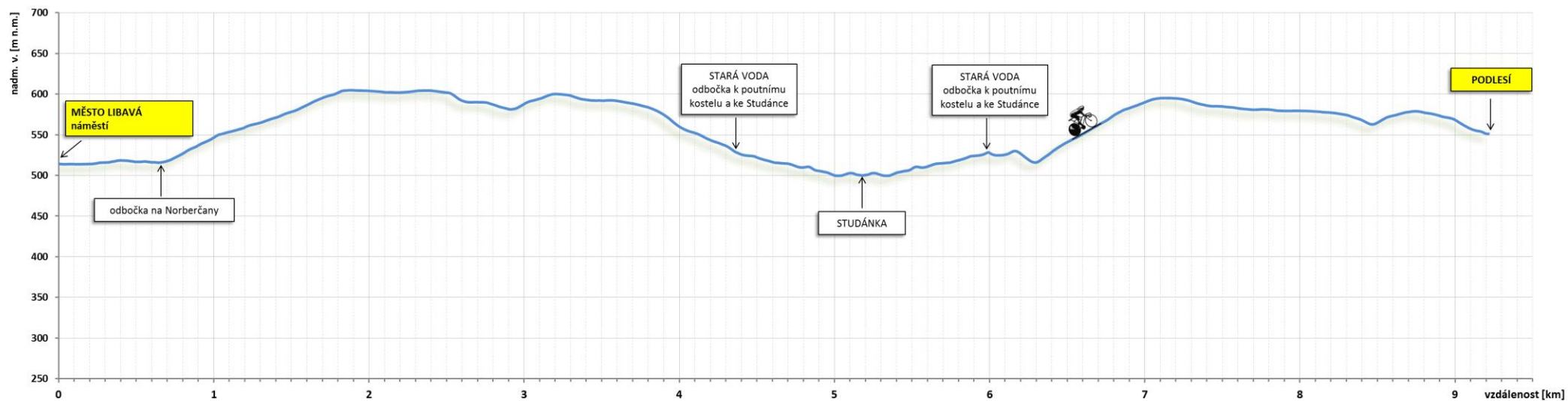
Převýšení: 88 m



#### Trasa č. 4: Město Libavá - Stará Voda - Královská Studánka - Podlesí

Délka: 9,2 km

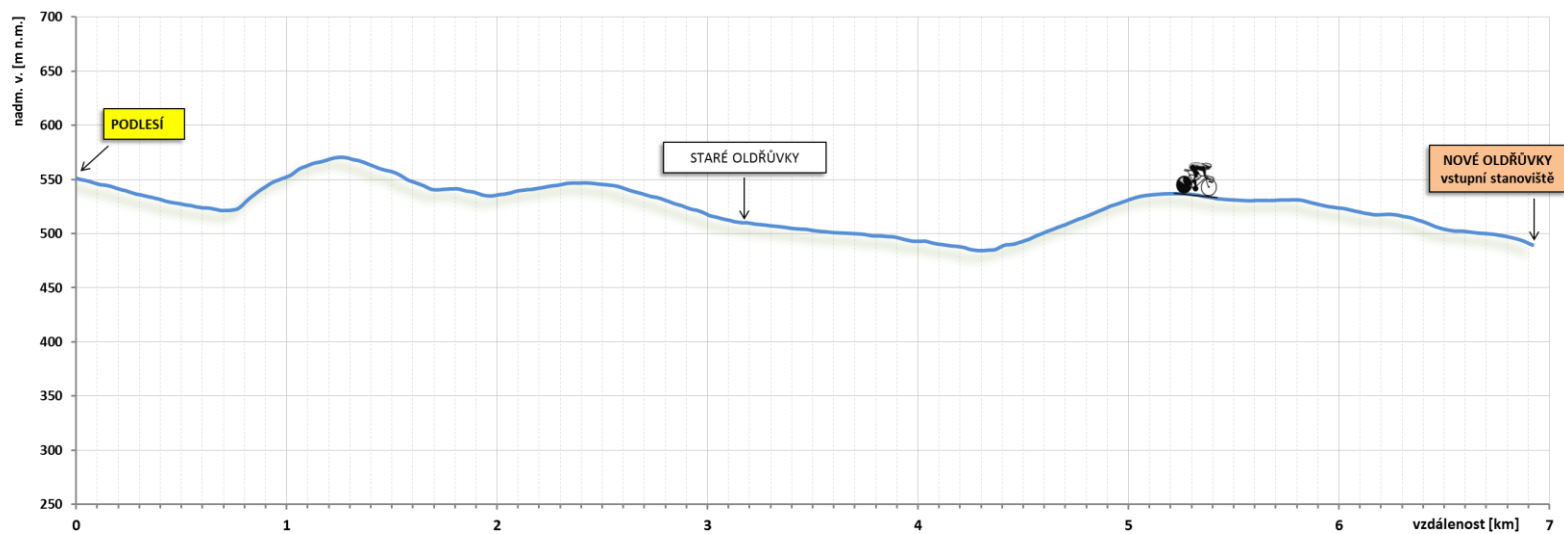
Převýšení: 105 m



### Trasa č. 5: Podlesí - Staré Oldřůvky - Nové Oldřůvky

Délka: 6,9 km

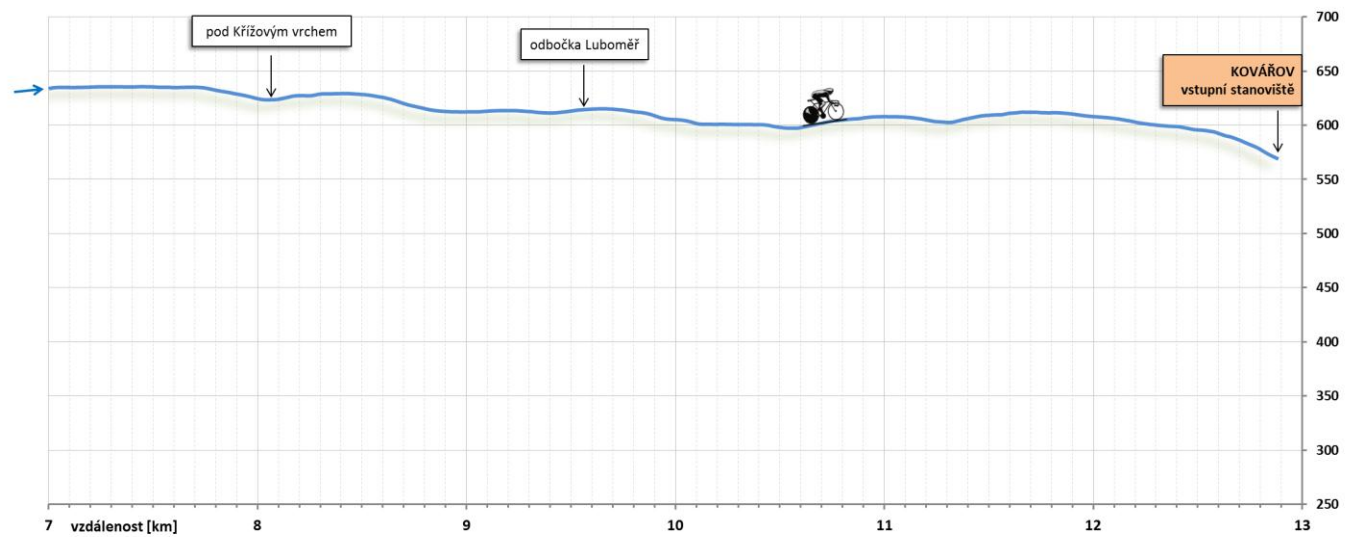
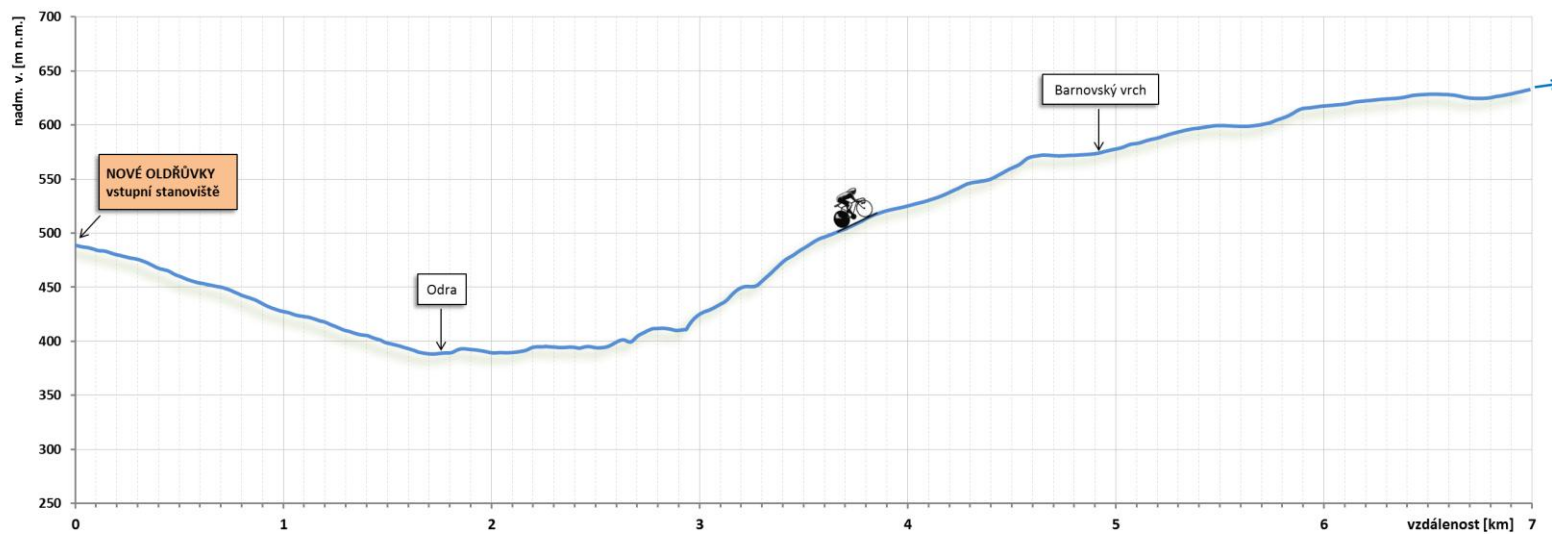
Převýšení: 86 m



**Trasa č. 6: Nové Oldřůvky - Odra - Barnovský vrch - Křížová – odbočka Luboměř - Kovářov**

Délka: 12,9 km

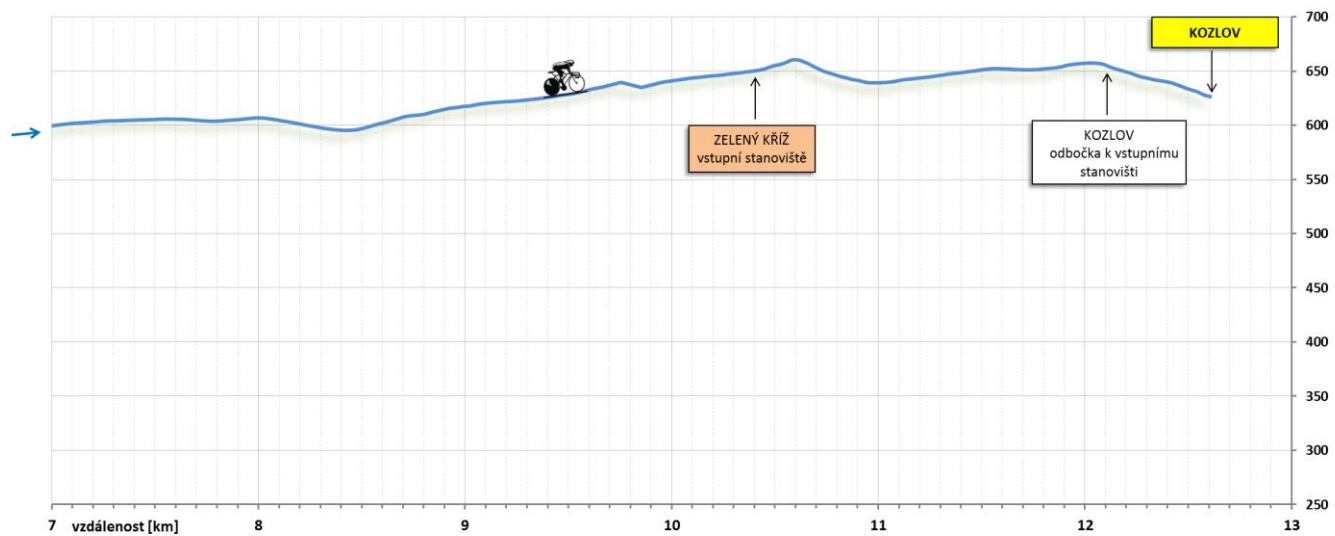
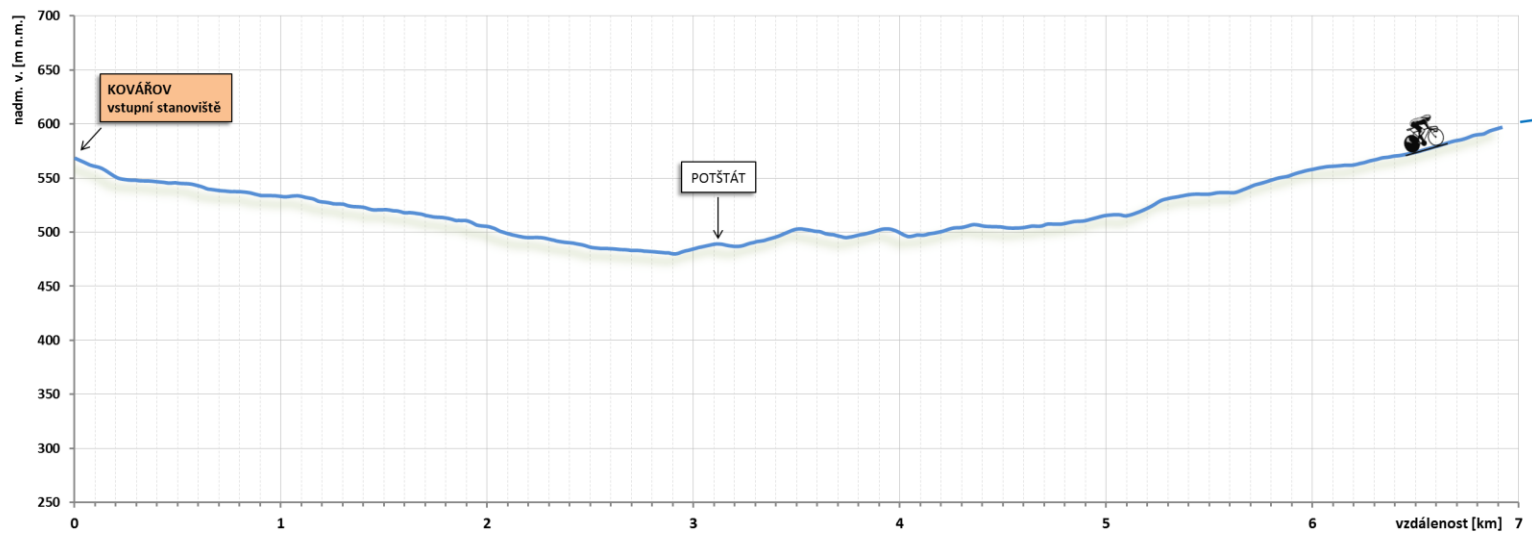
Převýšení: 247 m



### Trasa č. 7: Kovářov - Potštát - Zelený kříž - Kozlov

Délka: 12,6 km

Převýšení: 181 m

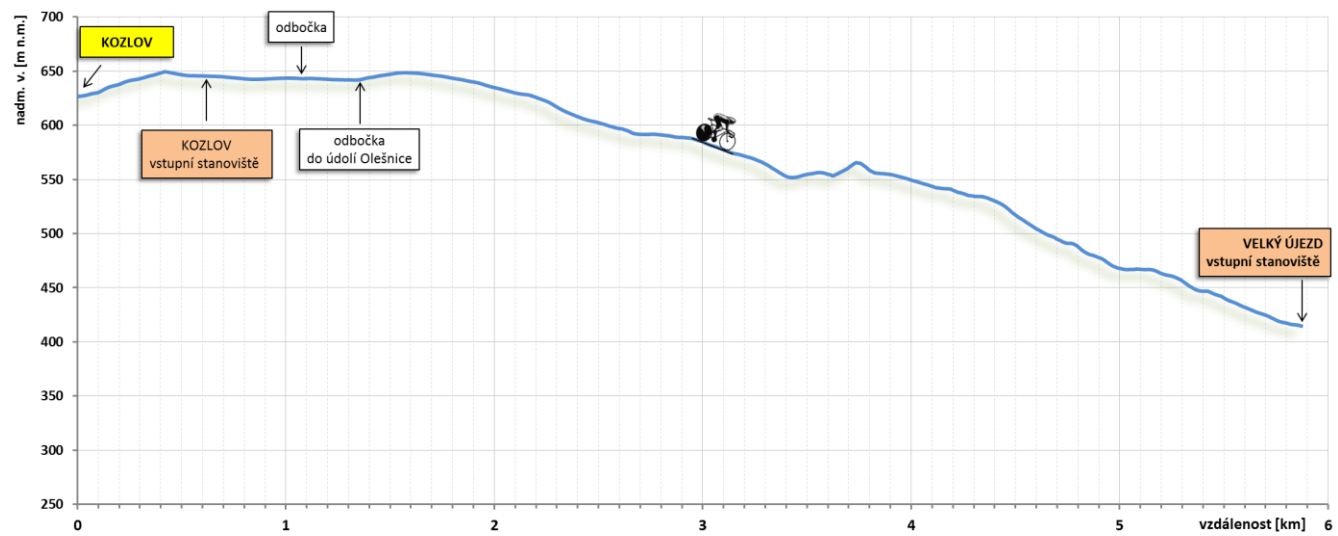




### Trasa č. 8: Kozlov - údolí Olešnice - vstup V. Újezd

Délka: 5,9 km

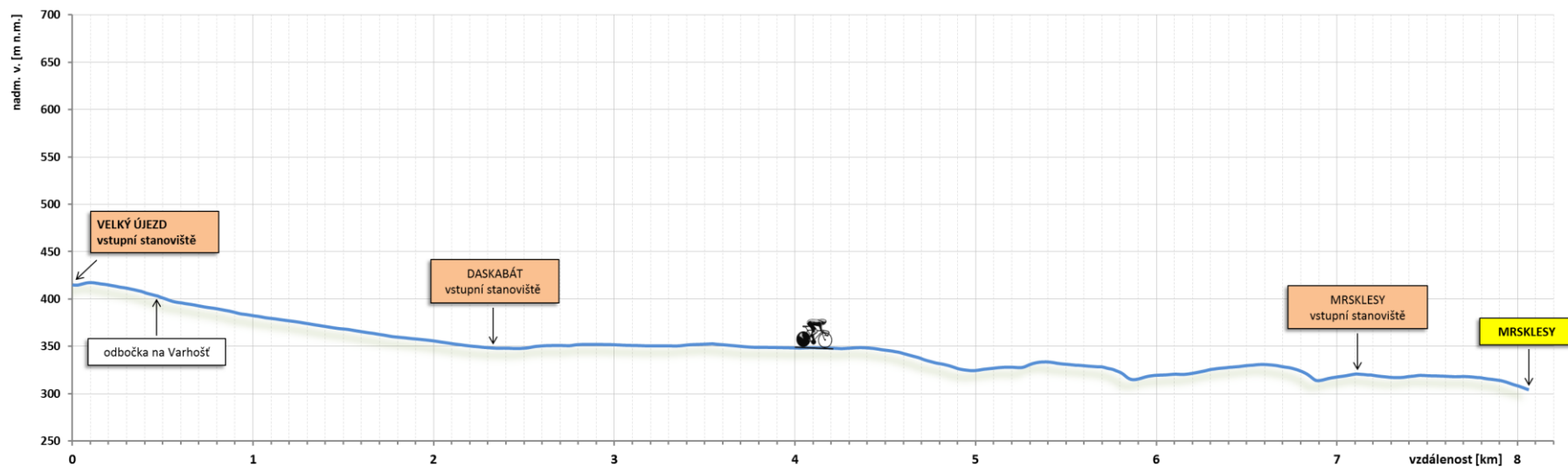
Převýšení: 235 m



### Trasa č. 9: Vstup V. Újezd - vstup Daskabát - střelnice - Mrsklesy

Délka: 8,1 km

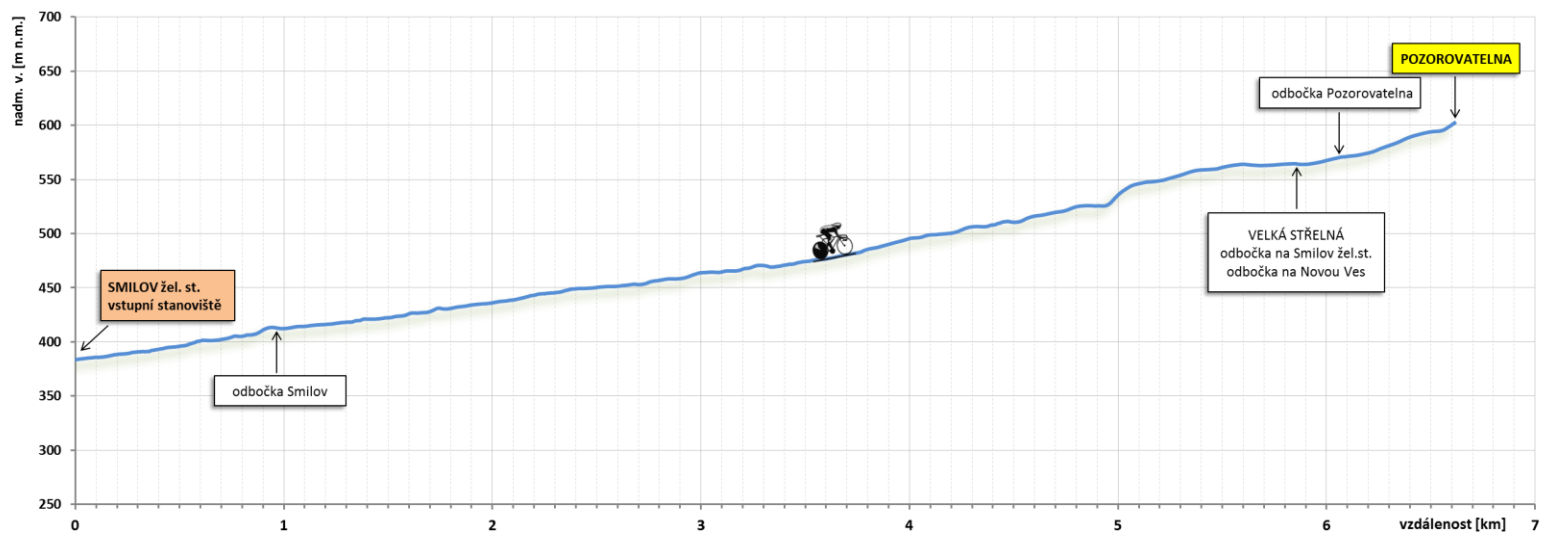
Převýšení: 113 m



### Trasa č. 10: Smilov ž. st. - odbočka - Velká Střelná - pozorovatelna

Délka: 6,6 km

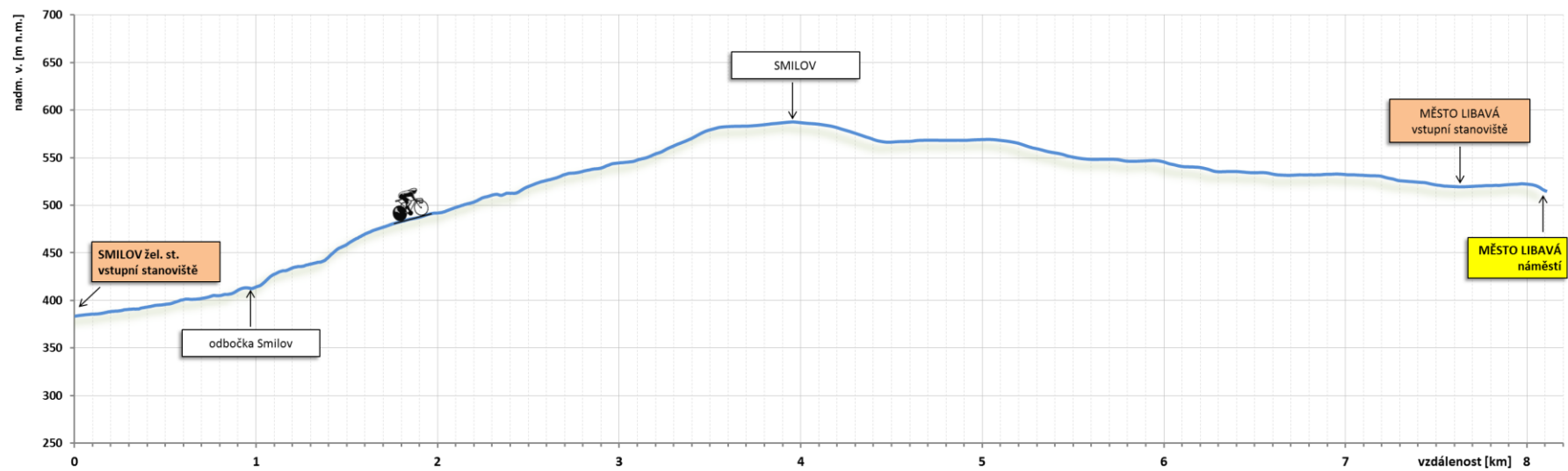
Převýšení: 220 m



### Trasa č. 11: Smilov ž. st. - odbočka - Smilov - Město Libavá

Délka: 8,1 km

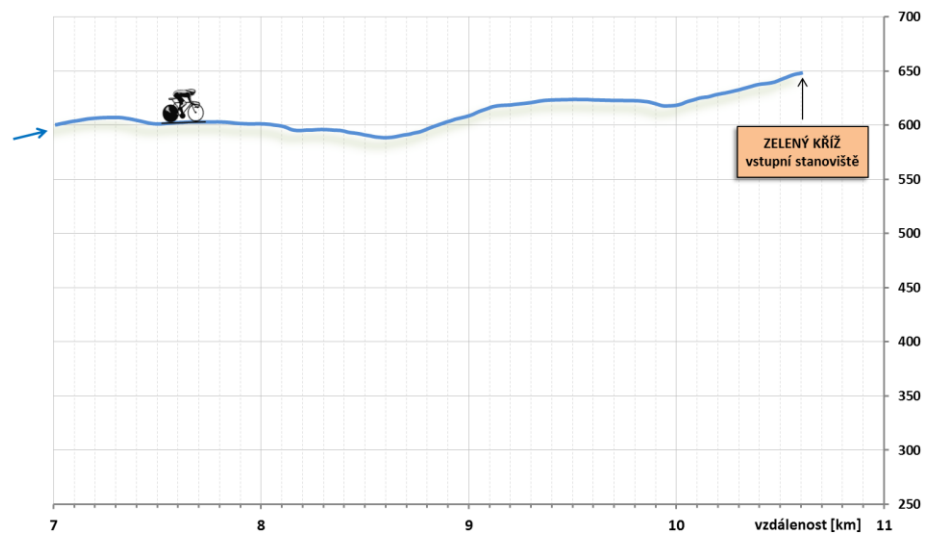
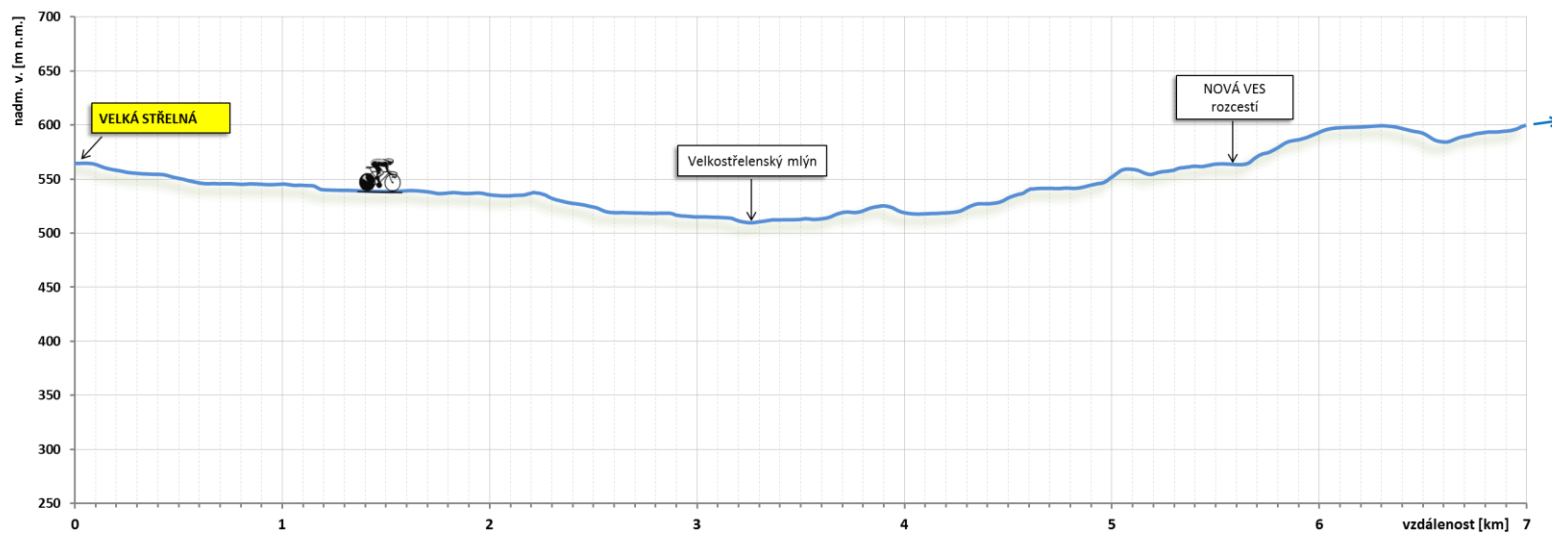
Převýšení: 204 m



### Trasa č. 12: Velká Střelná - Velkostřelenský mlýn - Nová Ves - Zelený kříž

Délka: 10,6 km

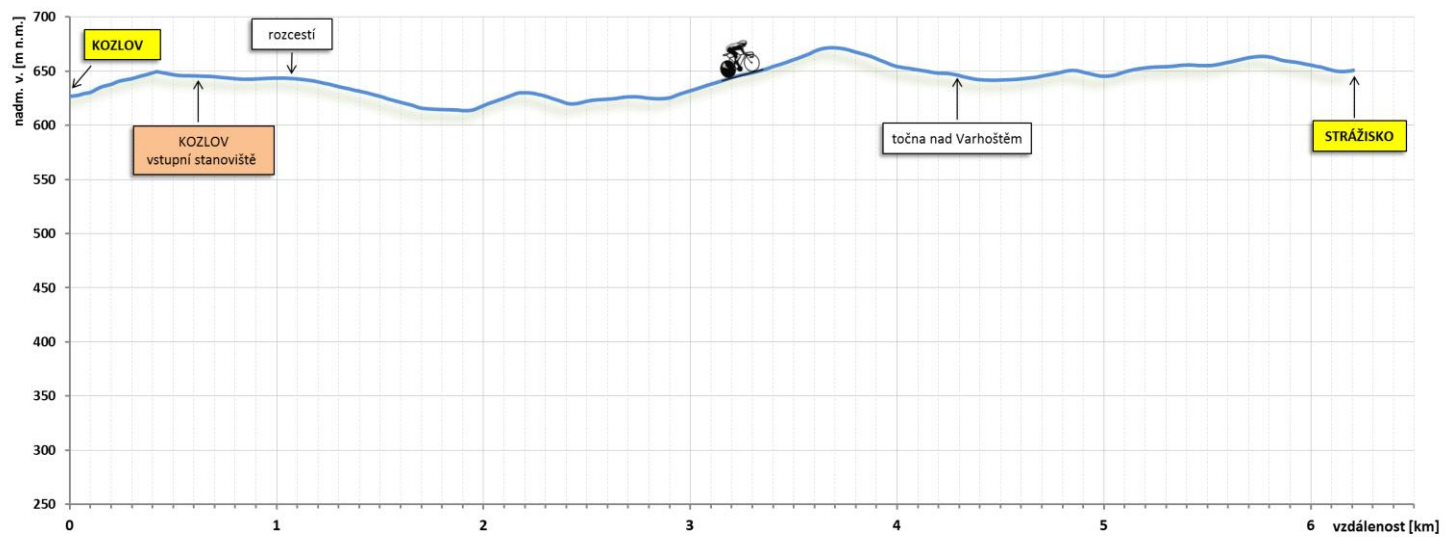
Převýšení: 139 m



### Trasa č. 13: Kozlov - točna nad Varhoštěm - Strážisko

Délka: 6,2 km

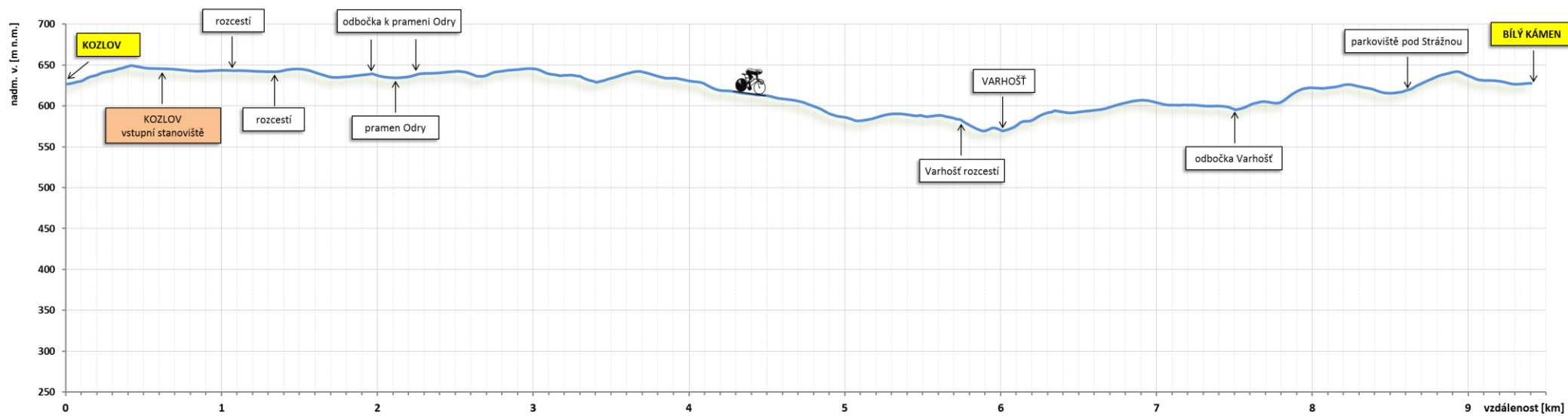
Převýšení: 94 m



### Trasa č. 14: Kozlov - pramen Odry - Varhošť - Strážná - Bílý kámen

Délka: 9,4 km

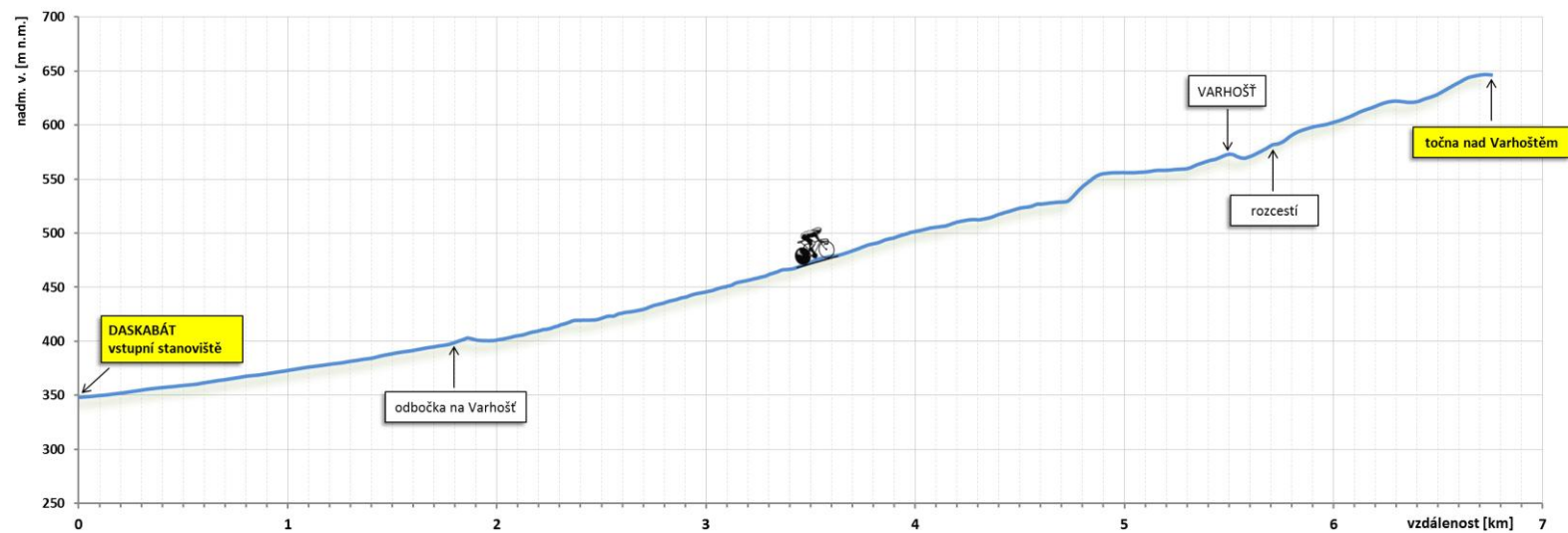
Převýšení: 80 m



### Trasa č. 15: Vstup Daskabát - Varhošť - točna nad Varhoštěm

Délka: 6,8 km

Převýšení: 299 m

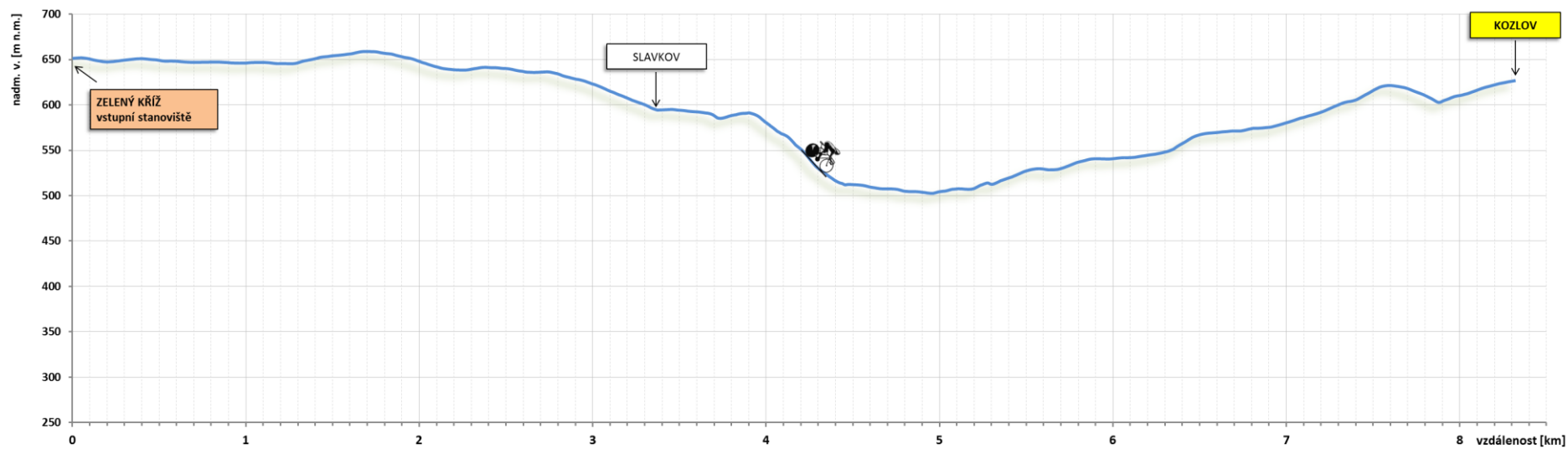




### Trasa č. 16: Zelený kříž - Slavkov - Ranošov - Kozlov

Délka: 8,3 km

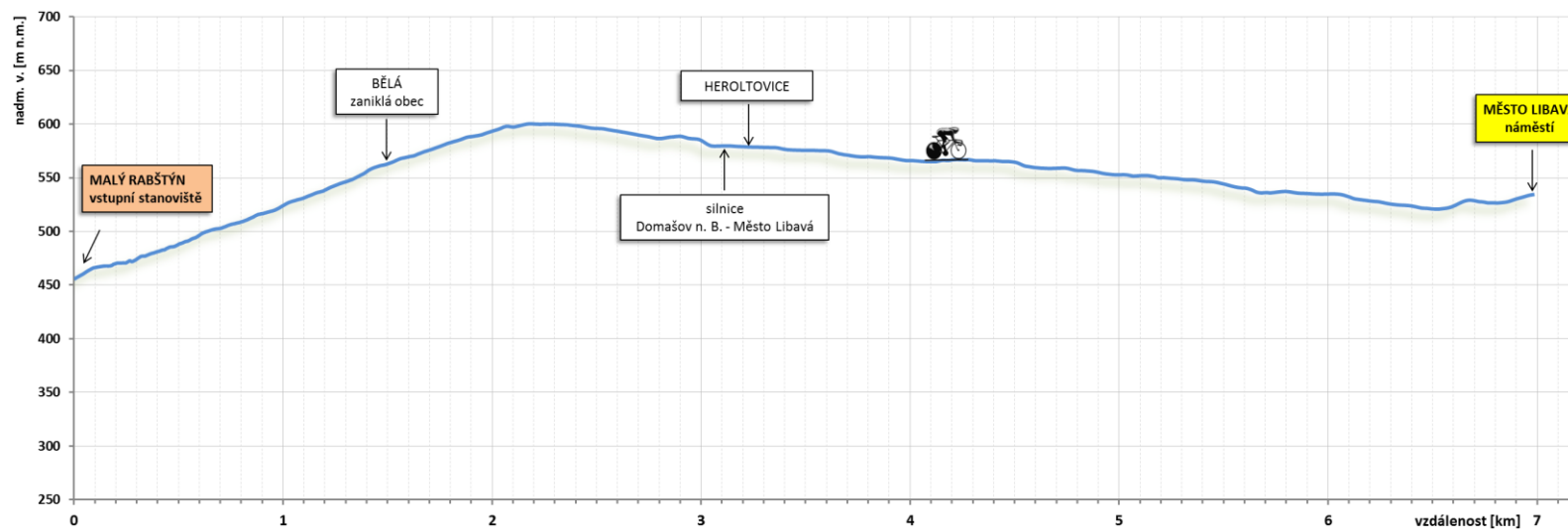
Převýšení: 156 m



### Trasa č. 17: Malý Rabštýn - Bělá - Heroltovice - Město Libavá

Délka: 7,0 km

Převýšení: 145 m



### Trasa č. 18: Domašov nad Bystřicí - Heroltovice - Město Libavá

Délka: 7,7 km

Převýšení: 124 m

